



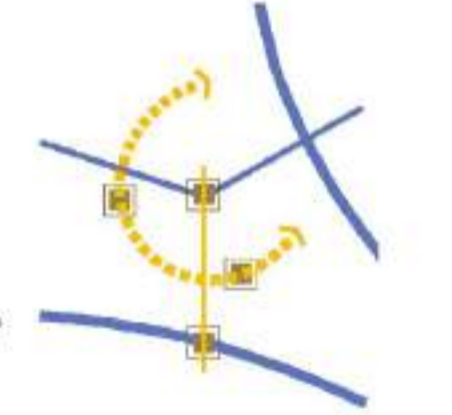


Regione del Veneto
Provincia di Padova


Comuni di:
 Arzergrande
 Brugine
 Piove di Sacco
 Pontelongo



P.A.T.I.
Piano di Assetto del Territorio Intercomunale
"Tra Brenta e Bacchigliona"

Tav. n° **1** 1 Scale 1:10.000

CARTA DEI VINCOLI E DELLA PIANIFICAZIONE TERRITORIALE



ORDINE REGIONALE DEI PAESAGGI E DEI CONSERVATORI DELLA PROVINCIA DI VENEZIA
SEZIONE A PIANIFICAZIONE FRANCESCO FINOTTO N° 3189

ORDINE REGIONALE DEGLI ARCHITETTI DELLA PROVINCIA DI VENEZIA
SEZIONE A PIANIFICAZIONE ROBERTO ROSSETTO N° 3188

ORDINE REGIONALE DEGLI ARCHITETTI DELLA PROVINCIA DI VENEZIA
SEZIONE A PIANIFICAZIONE VALTER GRANZOTTO N° 666

Progettisti:
 Lib. Francesco Finotto
 Lib. Roberto Rossetto
 Arch. Valter Granzotto
 Co - progettazione:
 Regione del Veneto
 Direzione Urbanistica

Collaboratori:
 Arch. Stefano Dosato
 Arch. Marco Venturini
 Urb. Gianluca Malaspina

Tecnici dei comuni di:
 Arzergrande: Geom. Giuseppe Polverari
 Brugine: Geom. Freddy Santoli
 Piove di Sacco: Arch. Giorgio Meneghetti
 Pontelongo: Ing. Luca Eberli

Coordinatore Generale: Arch. Leonardo Miozzi

Sindaci dei Comuni di:
 Arzergrande: Cesarina Foresti
 Brugine: Silvia Salvagnin
 Piove di Sacco: Mario Crosa
 Pontelongo: Federico Cesari

Redatto:
 Approvato: